

# Reporte de Lluvia Acumulada de Tres Días

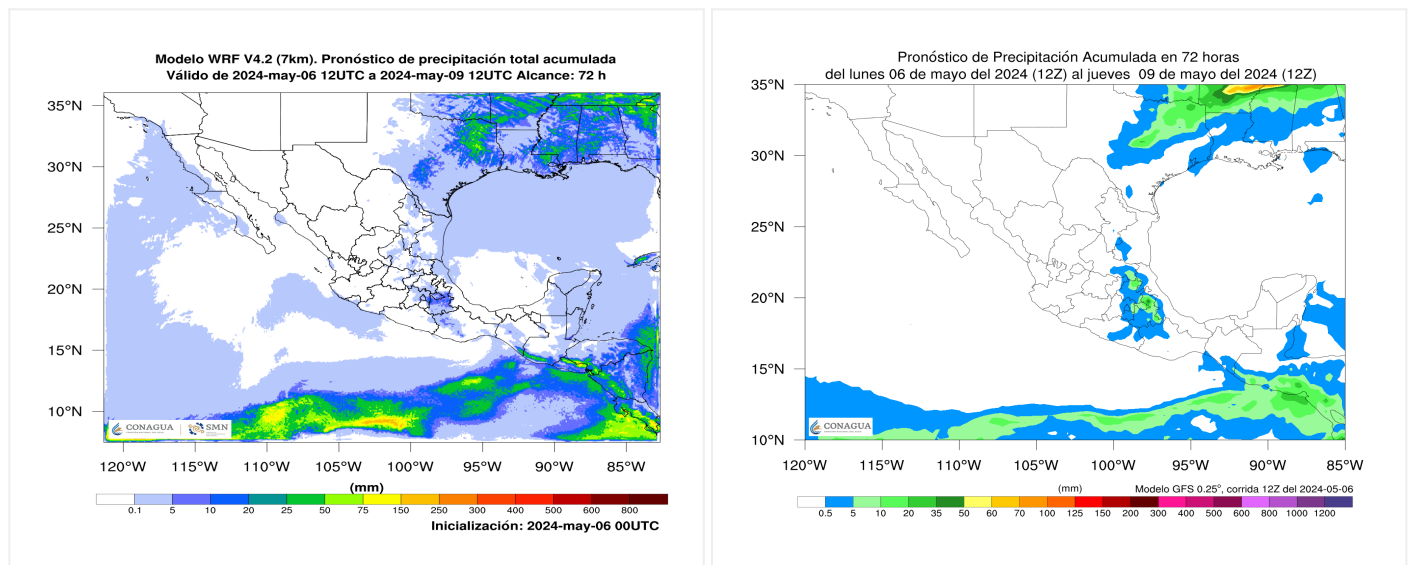
**No. Aviso: 60**

**Ciudad de México a 06 de Mayo del 2024.**

**Emisión: 14:00h**

Servicio Meteorológico Nacional, fuente oficial del Gobierno de México, emite el siguiente aviso:

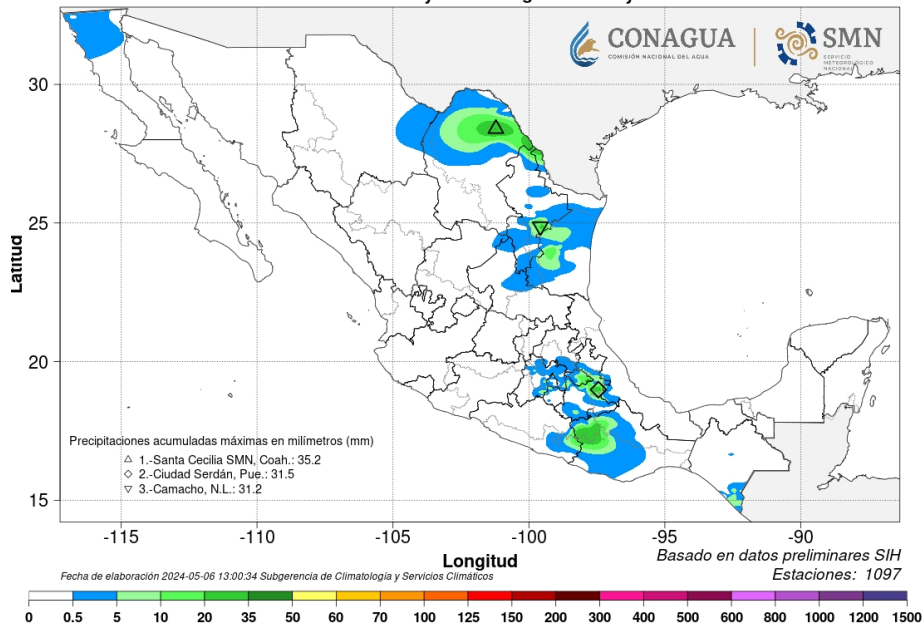
## **PRONÓSTICO DE LLUVIA ACUMULADA A TRES DÍAS DEL LUNES, 06 AL MIÉRCOLES, 08 DE MAYO DE 2024 (09/MAYO/2024 07:00 H.=12:00 Z O UTC): MODELOS DE PRONÓSTICO: WRF (CORRIDA 00:00Z) y GFS (CORRIDA 12:00Z).**



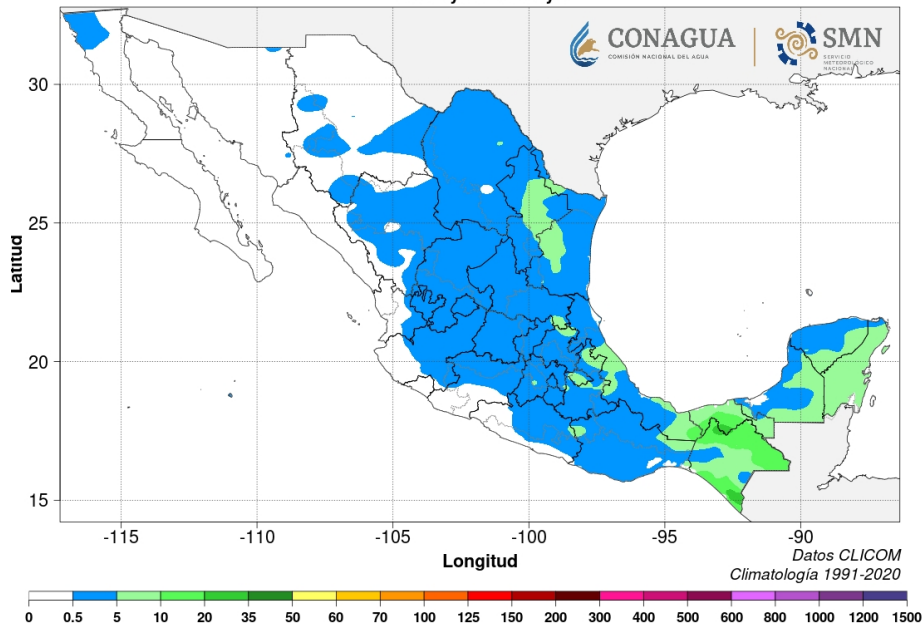
De acuerdo con el pronóstico de precipitación acumulada, para los próximos tres días. Se prevén lluvias en: Baja California; Baja California Sur; Nuevo León; Tamaulipas; San Luis Potosí; Querétaro; Estado de México; Ciudad de México; Morelos; Hidalgo; Puebla; Tlaxcala; Guerrero; Oaxaca; Veracruz; Chiapas; Yucatán; Campeche; y Quintana Roo. Además del Golfo de México, Mar Caribe y Océano Pacífico. [Pronóstico por día.](#)

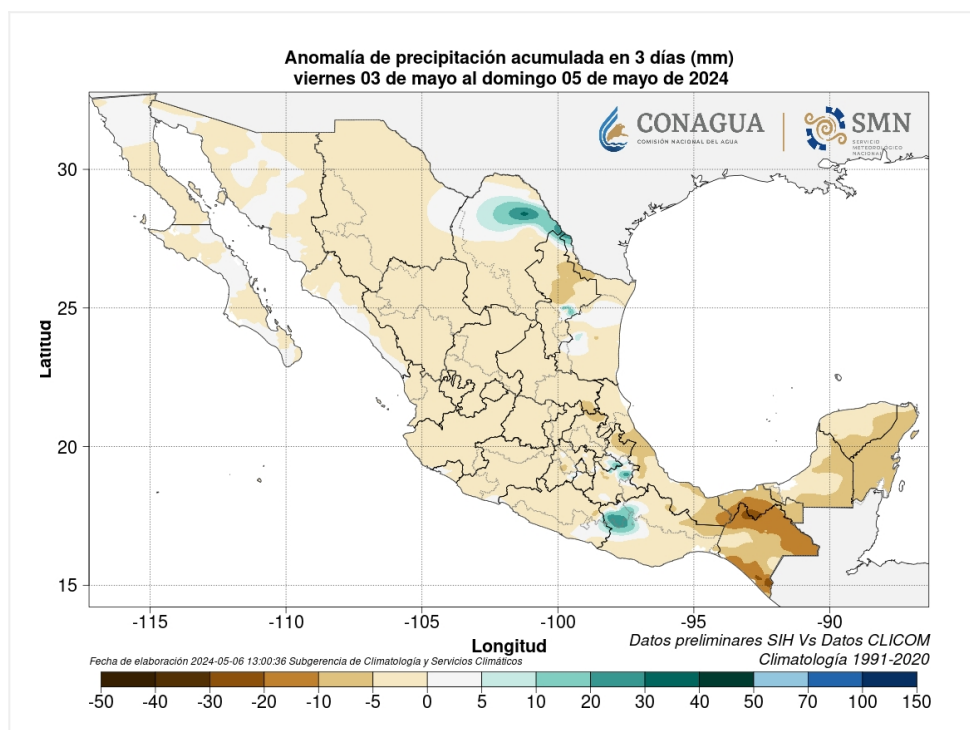
## **ANÁLISIS DE PRECIPITACIÓN ACUMULADA; CLIMATOLOGÍA Y ANOMALÍA EN mm DEL VIERNES, 03 AL DOMINGO, 05 DE MAYO DE 2024 (06/MAYO/2024 A LAS 8:00 am); (DATOS POR PRELIMINARES).**

**Precipitación acumulada en 3 días (mm)  
del viernes 03 de mayo al domingo 05 de mayo de 2024**



**Climatología de precipitación acumulada en 3 días (mm)  
03 mayo al 05 mayo**





En los últimos tres días las principales precipitaciones acumuladas se registraron en:

**35.2 mm en Santa Cecilia, Coah. SMN\*; 31.5 mm en Ciudad Serdán, Pue.; 31.2 mm en Camacho, N.L.; 30.0 mm en Heroica Ciudad de Tlaxiaco, Oax.; 29.9 mm en Colombia, N.L. SGT\*; 29.4 mm en Cuapiaxtla, Tlax.; 26.0 mm en Silacayoápam, Oax.; 25.8 mm en Cabezones, N.L.; 25.2 mm en Carmen de los Elizondo Linares, N.L.; 24.2 mm en Santiago Teotongo, Oax.; 21.0 mm en Capulac, Pue.; 20.9 mm en Teposcolula, Oax.; 20.0 mm en Campamento Amealco, Cd. de Méx.; 18.2 mm en Heroica Villa Tezoatlán de Segura y Luna, Oax.; 16.8 mm en El Zarco, Méx. SACMEX\*; 16.2 mm en San Juan Cieneguillas, Oax.; 15.0 mm en El Barretal Uno, Tamps.; 14.1 mm en San Martín Itunyoso, Oax.**

### **Análisis de anomalías de lluvias en los últimos tres días.**

Las **lluvias por arriba de lo normal**, se han presentado principalmente sobre el norte de Coahuila, occidente de Oaxaca, y límites del centro de Puebla y estado de Tlaxcala.

Mientras que, **lluvias por debajo de la climatología**, ocurrieron en la mayor parte del estado de Chiapas,

Campeche y la Península de Yucatán.

**El siguiente pronóstico y análisis se emitirá el martes, 07 de mayo de 2024.**